

Amt für Landwirtschaft,
Flurneuordnung und Forsten Altmark
- Flurbereinigungsbehörde -
Akazienweg 25
39576 Stendal



Anhang V

Karte zu den Neugestaltungsgrundsätzen nach § 38 FlurbG

Bodenordnungsverfahren: Paplitz (geplant)

Landkreis: Jerichower Land

Verfahrensnummer: JL4-0319-02

Darstellung vorhanden **geplant**

VERKEHRSANLAGEN

Eisenbahn

übergeordnete Strasse landw. Verkehr nicht zugelassen

übergeordnete Strasse landw. Verkehr zugelassen

A=Bundesautobahn, B=Bundesstraße, K=Kreisstraße, L=Landstraße

Weg. Beanspruchung hoch (HB)

Weg. Beanspruchung mittel (MB)

Weg. Beanspruchung gering auch: Grünweg (GW), Rückweg (RW)

Haltebucht und Ausweichstelle am Bsp. Weg. Beanspruchung mittel

Parkplatz

GEWÄSSER

Gewässer I.Ordnung

Gewässer II.Ordnung

Rohrleitungen DN600=Nennweite 600 DN600/500=Änderung der Nennweite von 500 auf 600

Rückhaltebecken

Wasserflächen

BAUWERKE

Furt (mit Bauwerksnummer)

Durchlass (mit Bauwerksnummer)

Brücke (mit Bauwerksnummer)

Deich (mit Bauwerksnummer)

Mauer (mit Bauwerksnummer)

LANDSCHAFTSBESTANDTEILE

Einzelbaum, -strauch

Baum-,Strauch-,Gehölzgruppe

Markanter Einzelbaum

Baumreihe

Strauchreihe, Feldhecke

Straßen-/Wegebepflanzung am Beispiel Kreisstraße

Darstellung vorhanden **geplant**

NUTZUNG

Wald

Acker

Grünland

Sonderkultur

Kleingärten

Aufschüttung

Abgrabung

BESONDERHEITEN

Planierung, Rekultivierung (flächenhaft)

Maßnahmenummern und optische Begrenzung linienf. Maßnahmen am Beispiel eines Weges in MB

geplanter Rückbau am Beispiel eines vorhandenen Weges in MB

Maßnahmenummer einer veränderten Maßnahme am Beispiel eines Weges in MB

vorhandene bzw. bereits genehmigte Maßnahme am Beispiel eines Weges in MB

entfallende Maßnahme aus einem genehmigten Plan am Beispiel eines Weges in MB

entfallende Maßnahme aus einem genehmigten Plan am Beispiel eines geplanten Rückbaus eines vorhandenen Weges in MB

A=andere Anlage, B=bodenschützende Anlage, D=Dorferneuerung, G=Gewässer, L=Landschaftspflege, P=Planierung, R=Rekultivierung, S=Strasse, W=Weg

SONSTIGE DARSTELLUNGEN

Gebietsgrenze

Gemeindegrenze

oberirdische Leitung

unterirdische Leitung

A=Abwasserleitung, Am=Ammoniakleitung, F=Fernmeldeleitung, FG=Ferngasleitung, FH=Fernheizleitung, FÖ=Fernölleitung, 20kV=Hochspannungleitung, W=Wasserleitung

Kläranlage

Wasserbehälter

Pumpwerk

Darstellung vorhanden **geplant**

Umformerstation

Wasserwerk

Windenergieanlage

Freibad

Sportplatz

Friedhof

Planungen Dritter am Beispiel DEGES

SCHUTZGEBIETE

BaD JL/27 **BaD JL/** **Baudenkmal**

BD JL/18 **BD JL/** **Bodendenkmal**

ND JL/5 **ND JL/** **Naturdenkmal**

N OK/13 **N 4556/2** **Naturschutzgebiet**

L OK/14 **L 4556/3** **Landschaftsschutzgebiet**

LB OK/12 **LB 4556/2** **geschützter Landschaftsbestandteil**

BB OK/14 **BB 4556/3** **besonders geschütztes Biotop**

B=Biosphärenreservat, BaD=Baudenkmal, BB=besonders geschütztes Biotop, BD=Bodendenkmal, L=Landschaftsschutzgebiet, LB=geschützter Landschaftsbestandteil, N=Naturschutzgebiet, ND=Naturdenkmal, NP=Naturpark, W=Wasserschutzgebiet

Schutzgebietsgrenze am Beispiel Naturschutz

Aussichtspunkt


Denkmal

Bebauungplangrenze

Bearbeitungsrichtung

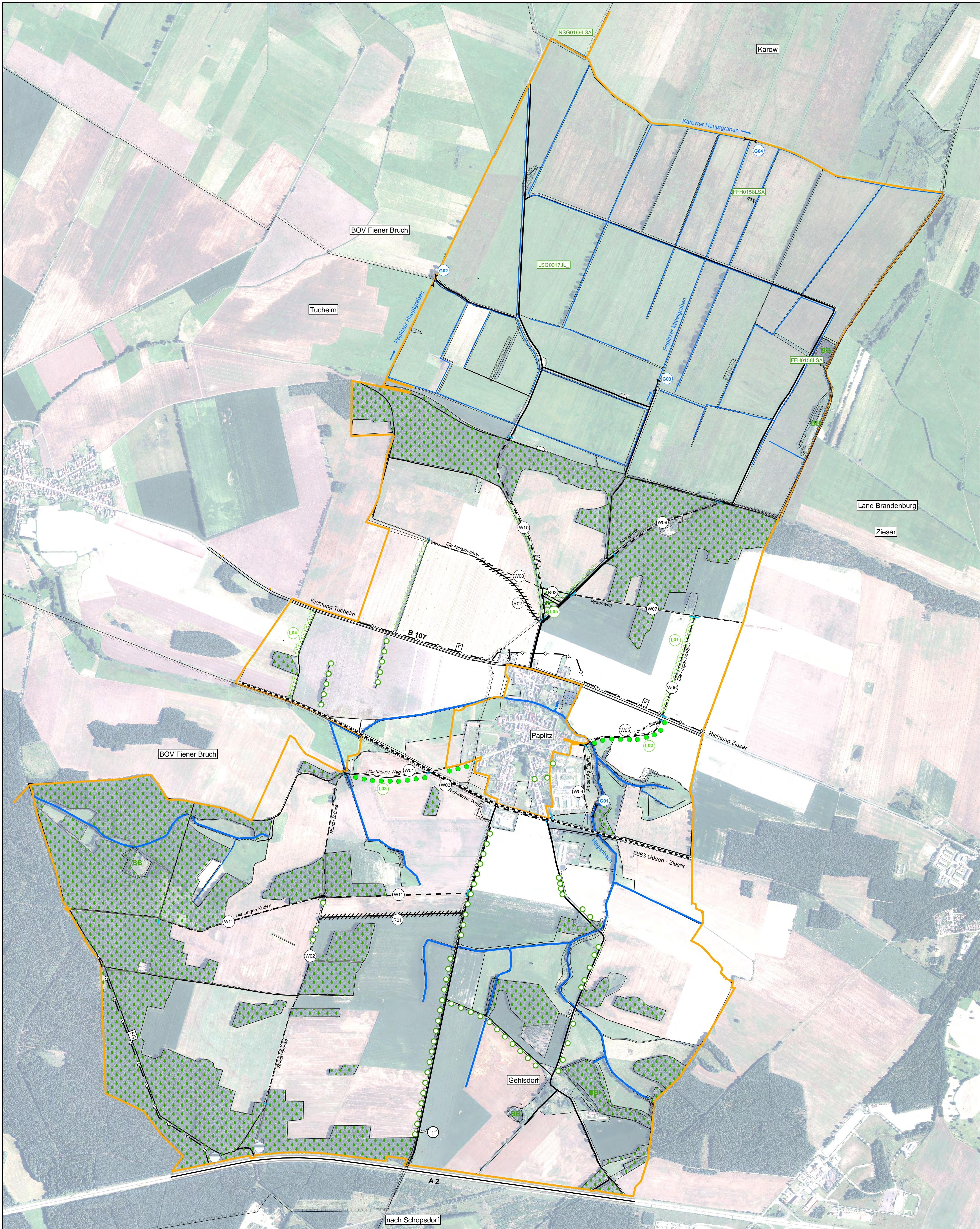
Paralleleinteilung eines Blockes


SONSTIGE ANGABEN



Planaufstellung durch
Amt für Landwirtschaft, Flurneuordnung und Forsten Altmark
 39576 Stendal, Akazienweg 25
 (Flurbereinigungs- und Flurneuordnungsbehörde)

| | |
|---|-------------------|
| Verfahrensname | Verfahrenskennung |
| Paplititz | SDL054 |
| Legende der Karte zu den Neugestaltungsgrundsätzen | |
| Landkreis Jerichower Land | |
| Aktenzeichen JL4/0319/02 | |



| | |
|---|--------------------|
|  Planaufstellung durch Amt für Landwirtschaft, Flurneueordnung und Forsten Altmark 39576 Stendal, Akazienweg 25 (Flurbereinigungs- und Flurneueordnungsbehörde) Planfeststellung/Plangenehmigung durch Landesverwaltungsamt Sachsen-Anhalt | |
| Verfahrensname | Verfahrenskennung |
| Paplitz | JL4/0319/02 |
| Karte zu den Neugestaltungsgrundsätzen nach § 38 FlurbG | |
| Landkreis | Jerichower Land |
| Aktenzeichen | JL4/0319/02 |
| Lagestatus | 110 |
| | Maßstab 1 : 10.000 |
| | 22.07.2014 |
| <small>Neue Maßnahmenummern: G01, G02, G03, G04, L01, L02, L03, L04, L05, R01, R02, R03, W01, W02, W03, W04, W05, W06, W07, W08, W09, W10, W11</small> | |