



Landesentwicklungsplan Sachsen-Anhalt Erster Entwurf zur Neuaufstellung

Hauptkarte

Raumstruktur

 Vorbehaltsgebiet für Kultur und Denkmalpflege **G 2.2-5**

Zentrale Orte

 Oberzentrum **Z 2.5.1-2**

 Mittelzentrum **Z 2.5.2-2**

Wirtschaft und Infrastruktur

 Vorbehaltsgebiet für Tourismus **G 5.2-5**

Bestand Planung

 Vorrangstandort für landesbedeutsame Industrie- und Gewerbeflächen **Z 5.1.1-3**

 Überregionaler Schienenweg **Kap. 5.3.2**

 Bundesautobahn **Kap. 5.3.3**

 Bundesfernstraße **Kap. 5.3.3**

 Wasserstraße **Kap. 5.3.4**

 Schifffbarer Kanal **Kap. 5.3.4**

 Fähre **Z 5.3.4-2**

 Vorrangstandort für landesbedeutsame Verkehrsanlagen **Z 5.3.5-1**

 Internationaler Verkehrsflughafen **Z 5.3.6-1**

Freiraum

 Vorbehaltsgebiet für Landwirtschaft **G 7.1.1-8**


 Vorranggebiet für Wassergewinnung **Z 7.1.3-2**


 Vorranggebiet für Rohstoffgewinnung **Z 7.1.4-2**

 Vorranggebiet für Rohstoffgewinnung **Z 7.1.4-2**

 Vorranggebiet für Militärische Nutzung **Z 7.1.5-1**

 Vorranggebiet für Hochwasserschutz **Z 7.2.1-1**

 Vorranggebiet für Natur und Landschaft **Z 7.2.2-2**

 Vorbehaltsgebiet für den Aufbau eines ökologischen Verbundsystems **G 7.2.2-5**

 Landesgrenze

Herausgeber:
Ministerium für Infrastruktur und Digitales
des Landes Sachsen-Anhalt

Maßstab | 1 : 300 000



Eine Vervielfältigung benötigt die Erlaubnis des Herausgebers. Als Vervielfältigung, auch in Teilen, gelten z.B. Nachdruck, Fotokopie, Digitalisieren, Scannen sowie Speicherung auf Datenträgern.

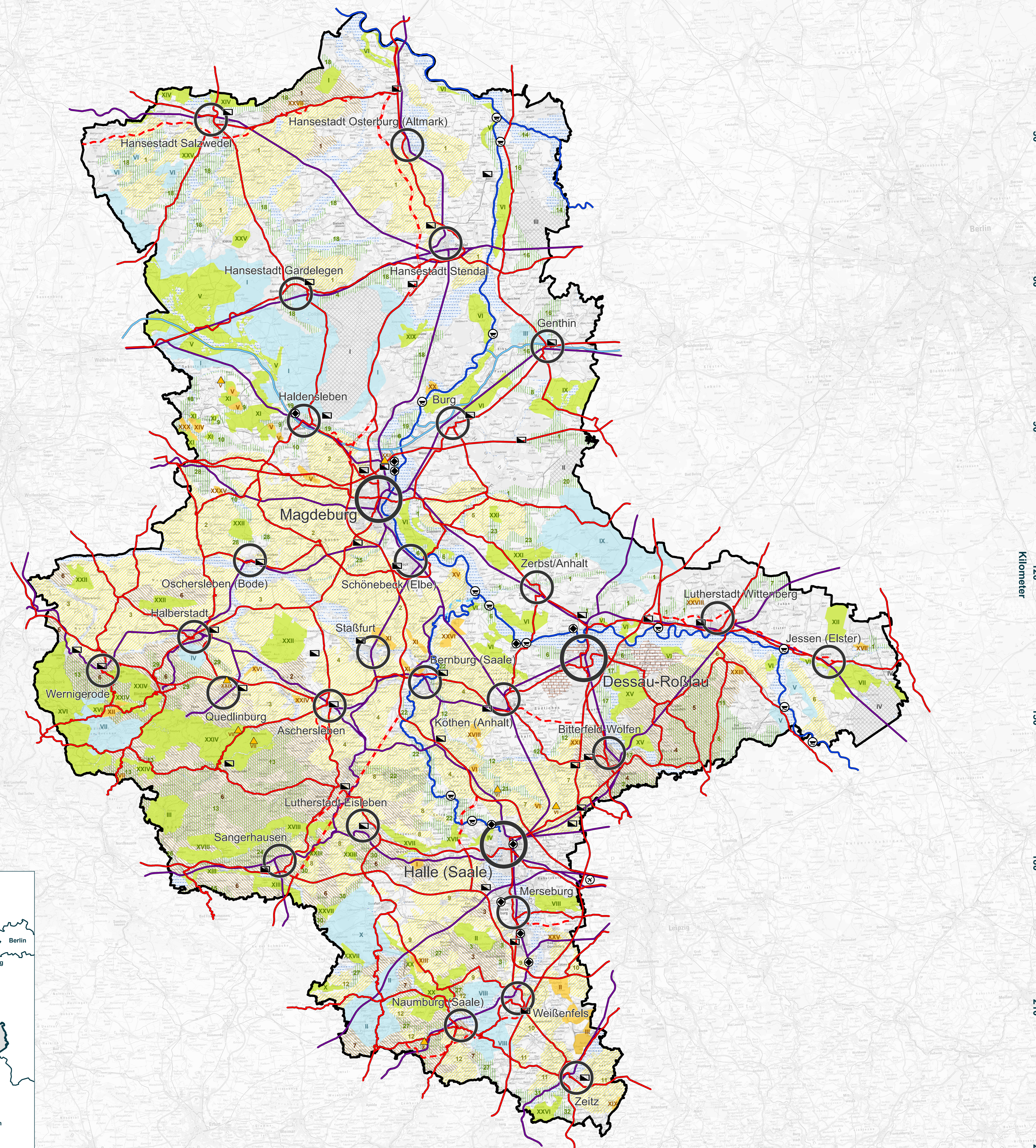
Alle Darstellungen in anderen Bundesländern stellen eine nachrichtliche Übernahme dar.

Darstellung der Verwaltungsgrenze auf der Grundlage der Daten des Landesamtes für Vermessung und Geoinformation Sachsen-Anhalt © GeoBasis-DE / LVermGeo LSA, [2023]/101323 (www.lvermgeo.sachsen-anhalt.de)

Darstellung auf der Grundlage der Digitalen Topographischen Karte 1 : 250.000 (DTK250) © GeoBasis-DE / BKG, [2021]/100321 (www.bkg.bund.de)

Projektionsgrundlage: ETRS 1989 UTM Zone 32N

Stand: 20.12.2023



0
30
60
90
120
150
180
210
240
Kilometer



Planungsregionen des Landes Sachsen-Anhalt