


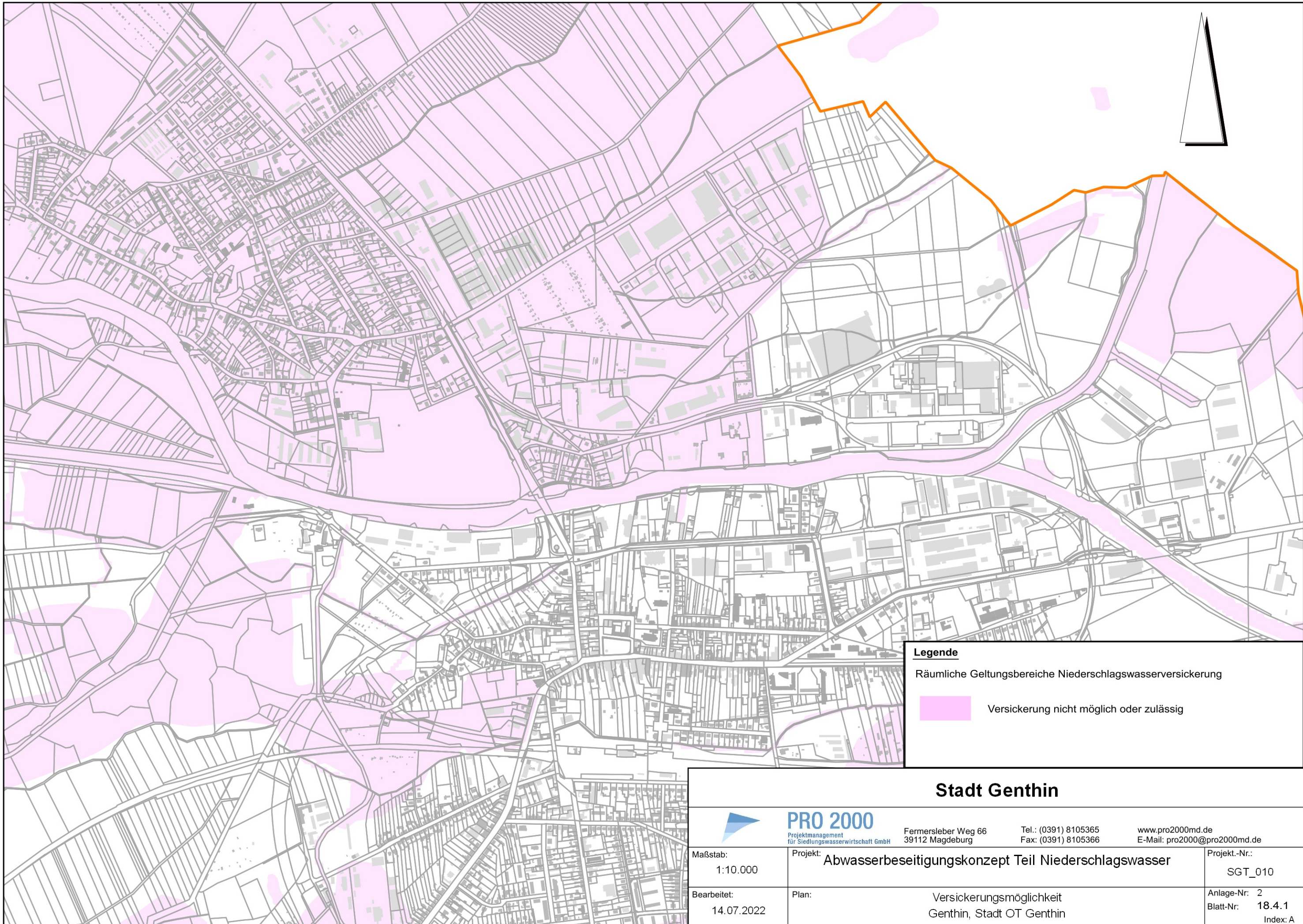
Legende

 Wasserschutzgebiete

Quelle :
Digitale Darstellung durch Landesamt für
Umweltschutz Sachsen-Anhalt - Mit Genehmigung
des LAU: Gen.-Nr. LAU/FB2/FG21/2-05/2012



SACHSEN-ANHALT
Landesamt für
Umweltschutz

Stadt Genthin			
		PRO 2000 Projektmanagement für Siedlungswasserwirtschaft GmbH	
		Fermersleber Weg 66 39112 Magdeburg	Tel.: (0391) 8105365 Fax: (0391) 8105366
		www.pro2000md.de E-Mail: pro2000@pro2000md.de	
Maßstab: 1:10.000	Projekt: Abwasserbeseitigungskonzept Teil Niederschlagswasser	Projekt.-Nr.: SGT_010	
Bearbeitet: 14.07.2022	Plan: Wasserschutzgebiete Genthin OT Genthin	Anlage-Nr.: 2 Blatt-Nr.: 9.4.1	Index: A



Legende

Räumliche Geltungsbereiche Niederschlagswasserversickerung

 Versickerung nicht möglich oder zulässig

Stadt Genthin		
 PRO 2000 Projektmanagement für Siedlungswasserwirtschaft GmbH		
Fermersleber Weg 66 39112 Magdeburg		Tel.: (0391) 8105365 Fax: (0391) 8105366
www.pro2000md.de E-Mail: pro2000@pro2000md.de		
Maßstab: 1:10.000	Projekt: Abwasserbeseitigungskonzept Teil Niederschlagswasser	Projekt.-Nr.: SGT_010
Bearbeitet: 14.07.2022	Plan: Versickerungsmöglichkeit Genthin, Stadt OT Genthin	Anlage-Nr.: 2 Blatt-Nr.: 18.4.1 Index: A